



Club Alpino Italiano

Sezione di Lissone

Via Statuto, 12 20851 Lissone (MB)

tel 039 461770

e.mail mail@cai-lissone.it <http://www.cai-lissone.it>

CICLOVIA della Valseriana (ciclabile del Serio)

Domenica 19 maggio 2023

con bici proprie o noleggio (muscolari o e.bike)

Difficoltà: medio facile

Tempo di percorrenza: 3,30 h (solo andata)

ritorno su medesimo percorso

Lunghezza: 32 Km solo andata

12 Km in sede propria su asfalto

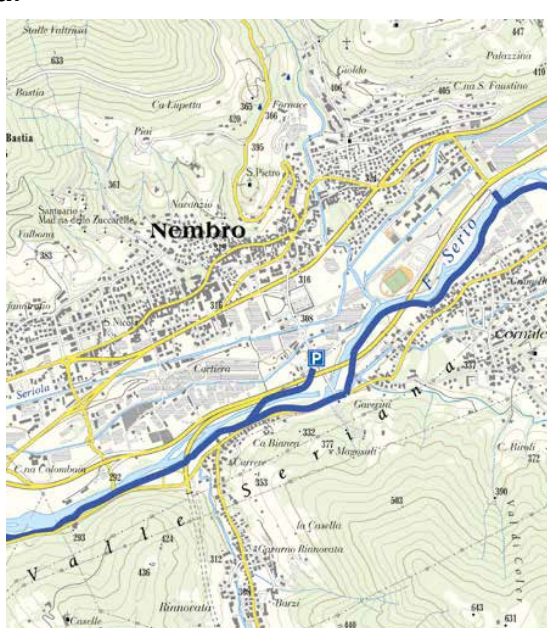
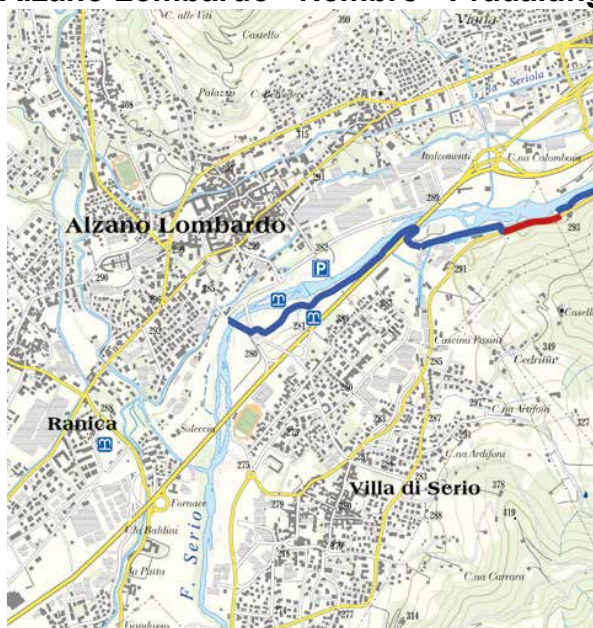
18 Km in sede propria su sterrato

0,5 Km in sede promiscua a basso traffico

1,5 Km in sede promiscua a medio traffico

PROFILO ALTIMETRICO altitudine massima: 574 m

PARTENZA ALZANO LOMBARDO Partendo da Alzano Lombardo, dalla stazione TEB (Alzano Centro) attraversiamo Piazza Caduti di Nassiriya e svoltiamo a destra per proseguire sul ponte verso sinistra, oppure percorriamo via IV Novembre fino alla rotonda e mantenendo la destra seguendo le indicazioni per Villa di Serio, attraversiamo la strada, inoltrandoci nel Parco Fluviale Urbano da cui ha inizio la ciclabile. In prossimità del Ponte Vecchio di Alzano si stacca la **variante Alzano Lombardo - Nembro - Pradalunga**.



DESCRIZIONE tratto di NEMBRO Nei pressi della centrale termoelettrica e delle opere di presa della Roggia Borgogna, dopo un breve tratto asfaltato, riprendiamo il percorso sterrato. Passiamo sotto il viadotto della superstrada; prima di attraversare il torrente Gavarnia, alla nostra destra troviamo un bivio da cui parte la diramazione per la ciclabile della Valle Gavarno. Proseguiamo dritti lungo un breve tratto asfaltato e giunti a un ponte ciclabile con una struttura metallica, da cui parte la deviazione per Nembro e per la ciclabile che si sviluppa sulla sponda opposta, continuiamo fino a prendere il sottopasso del ponte romanico di Gavarno. Attraversato il torrente Vallogno, torniamo su un fondo sterrato e continuiamo, costeggiando il fiume, sino alla passerella Crespi. Qui la ciclabile di sponda destra rientra sul tracciato principale. Continuiamo sino al Parco Don Bosco di Pradalunga.



Club Alpino Italiano

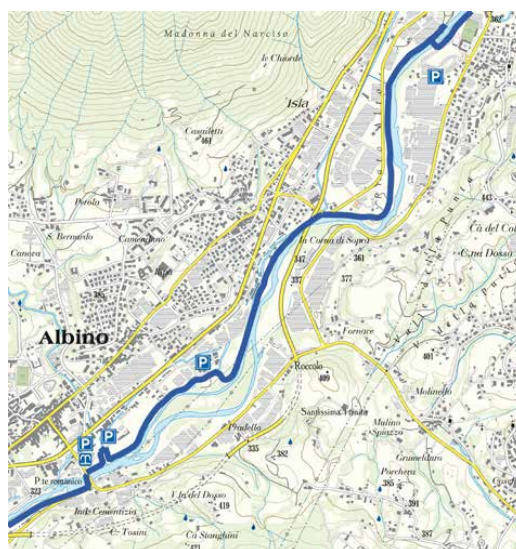
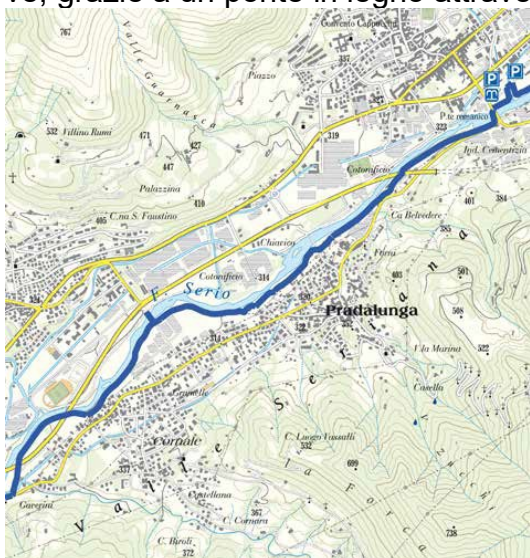
Sezione di Lissone

Via Statuto, 12 20851 Lissone (MB)

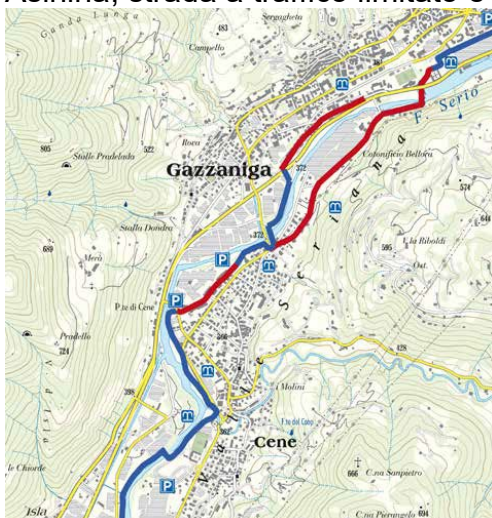
tel 039 461770

e.mail mail@cai-lissone.it <http://www.cai-lissone.it>

DESCRIZIONE PRADALUNGA – ALBINO Dal Parco Don Bosco di Pradalunga continuiamo a risalire il fiume e attraversiamo il ponte romano di Albino. A questo punto, attraversata la strada (fontanella) procediamo con il Serio alla nostra destra, fino a raggiungere la località Prato Alto dove, grazie a un ponte in legno attraversiamo di nuovo il fiume.



DESCRIZIONE CENE – GAZZANIGA Attraversato il ponte percorriamo la sponda di Cene: prima del ponticello sul torrente Doppia si trova una deviazione che porta all'oratorio (ristoro, servizi igienici); proseguendo si attraversa un parco giochi e dopo 1,5 km si trova il Bike Grill di Cene, con possibilità di ristoro. Torniamo poi sulla strada ordinaria, seguendo i marciapiedi di via Capitano fino al suo termine, dove la ciclabile riprende all'interno di un parco giochi. Continuiamo fino a un attraversamento stradale. A questo punto ci sono due opportunità, entrambe presentano un tratto in cui la ciclabile non è in sede propria ma corre su viabilità minore. Attraversata la strada, non prendiamo il ponte ciclopedonale, ma procediamo lungo via Bellora e percorriamo un tratto retrostante la manifattura tessile arrivando fino al Parco Paleontologico di Cene. Imbocchiamo poi via Asinina, strada a traffico limitato e fondo chiuso.





Club Alpino Italiano

Sezione di Lissone

Via Statuto, 12 20851 Lissone (MB)

tel 039 461770

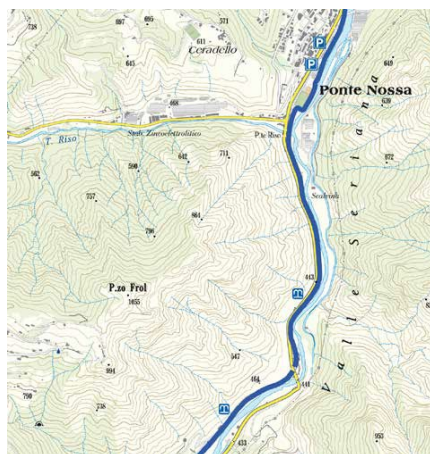
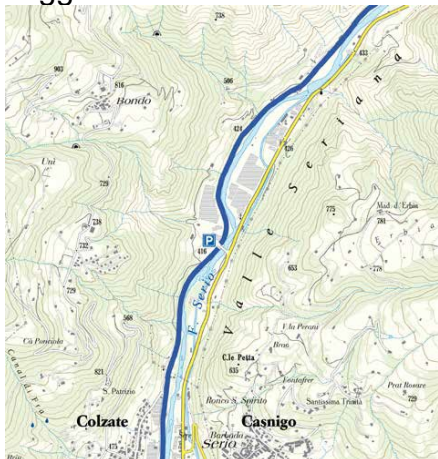
e.mail mail@cai-lissone.it <http://www.cai-lissone.it>

DESCRIZIONE FIORANO - VERTOVA

La via costeggia un canale e poi il Serio. In corrispondenza della passerella ciclopedonale, attraversiamo il fiume. Scendiamo poi verso il sottopasso della provinciale e, svoltando a destra, costeggiamo il cimitero di Fiorano al Serio. Da qui il percorso si allontana dal fiume, pur restando sempre in sede propria. Attraversata l'area sportiva e percorso un marciapiede riprendiamo la ciclabile fino a raggiungere un canale. Grazie a una passerella si accede al Parco delle Buschina (ristoro, fontanella, giochi) e si continua attraversando anche il fiume. Proseguendo, all'altezza del maneggio, sulla destra si incontra lo svincolo per la pista ciclopedonale per la Val Gandino. Una volta svoltato a sinistra costeggiamo il Serio per oltre un chilometro e, attraverso un altro ponte, ci spostiamo sulla sponda destra idrografica e giungiamo in comune di Vertova.

DESCRIZIONE COLZATE - CASNIGO

Procedendo verso Clusone costeggiamo il fiume sulla sponda destra, attraversando scorci panoramici e suggestivi e proseguiamo ai piedi della boscosa scarpata che scende dall'agro di Casnigo. Prima di un ponte ad arco che riconduce sulla sponda opposta del Serio, incontriamo il punto di sosta Cà di Lumaghe (ristoro, fontanella, giochi). Attraversato il fiume, in corrispondenza degli ingressi alle miniere di lignite, incontriamo un sentiero a gradini che porta al paese di Casnigo. Continuando invece con una breve salita e subito dopo due tornanti asfaltati, ci troviamo nei pressi del Ponte di Colzate. Qui una breve rampa riporta sul piano stradale e con un marciapiede si giunge nuovamente alla sponda opposta nei comuni di Vertova e Colzate, ai piedi del suggestivo Santuario di San Patrizio.



DESCRIZIONE FINO A PONTE NOSSA

Superato il Serio tra Vertova e Colzate, la ciclabile prosegue fino a Clusone sul sedime della vecchia ferrovia della Valseriana che, fino al 1965, ha collegato Bergamo a Clusone. Da questo punto la ciclabile prosegue su sede propria e, lontano dalla strada provinciale, si immerge sempre di più nello spazio verde dei boschi. Sottopassato il Ponte del Costone la pista diventa asfaltata e conduce fino alle prime case di Ponte Nossa. Prima del Centro Sportivo, a sinistra si stacca la diramazione per la Valle del Riso. Proseguendo, dopo il ponte romanico nei pressi della Chiesa di San Bernardino, il tracciato abbandona pian piano il fiume salendo verso l'altopiano di Clusone.



Club Alpino Italiano

Sezione di Lissone

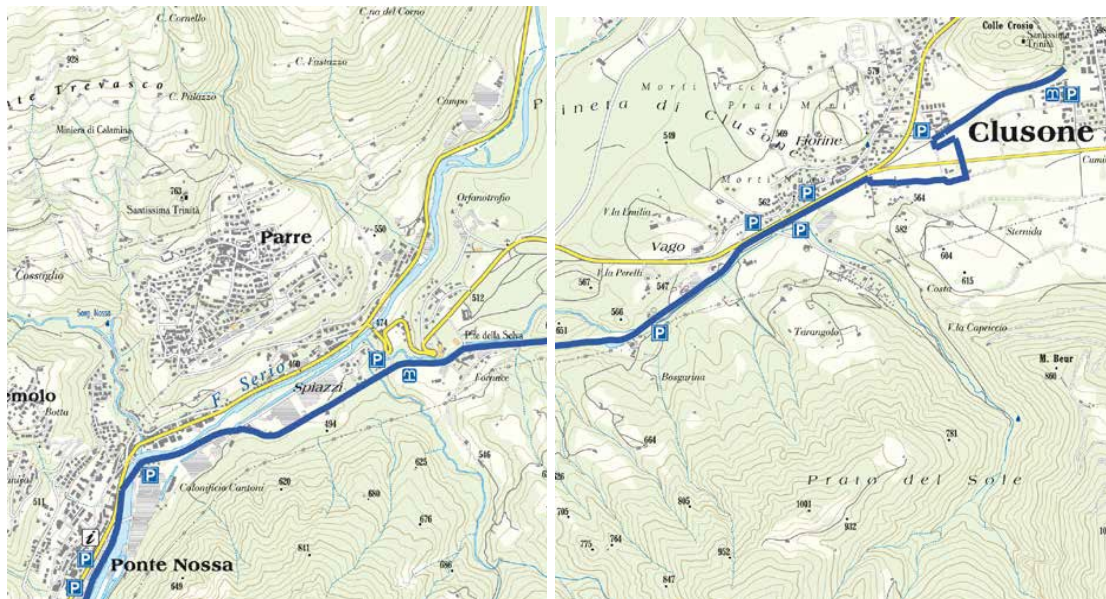
Via Statuto, 12 20851 Lissone (MB)

tel 039 461770

e.mail mail@cai-lissone.it <http://www.cai-lissone.it>

DESCRIZIONE PONTE NOSSA - CLUSONE

A Ponte Nossa ci riportiamo sulla sponda sinistra del fiume e, passando alle spalle della zona artigianale, raggiungiamo una valle laterale. Passato il ponte nei pressi della chiesetta di San Bernardino, abbandoniamo progressivamente il Serio salendo verso l'altopiano di Clusone e, oltrepassando la vecchia stazione di Ponte Selva, ci addentriamo nella pineta fino alla località Busgarina (fontanella, punto ristoro, giochi, pesca sportiva). Poco prima del punto ristoro, attraverso un ponticello sulla sinistra, si stacca la Ciclabile dell'Alto Serio. Continuando dritti, dopo un breve tragitto che costeggia la strada e gli ultimi tratti immersi nel verde, si giunge a Clusone.



NOLEGGIO BICI

FRANCO ZANETTI

www.ebiketour.it

www.e-bikeitaly.com

S.P.67 Alzano Lombardo (BG)

Tel. 3921010769